

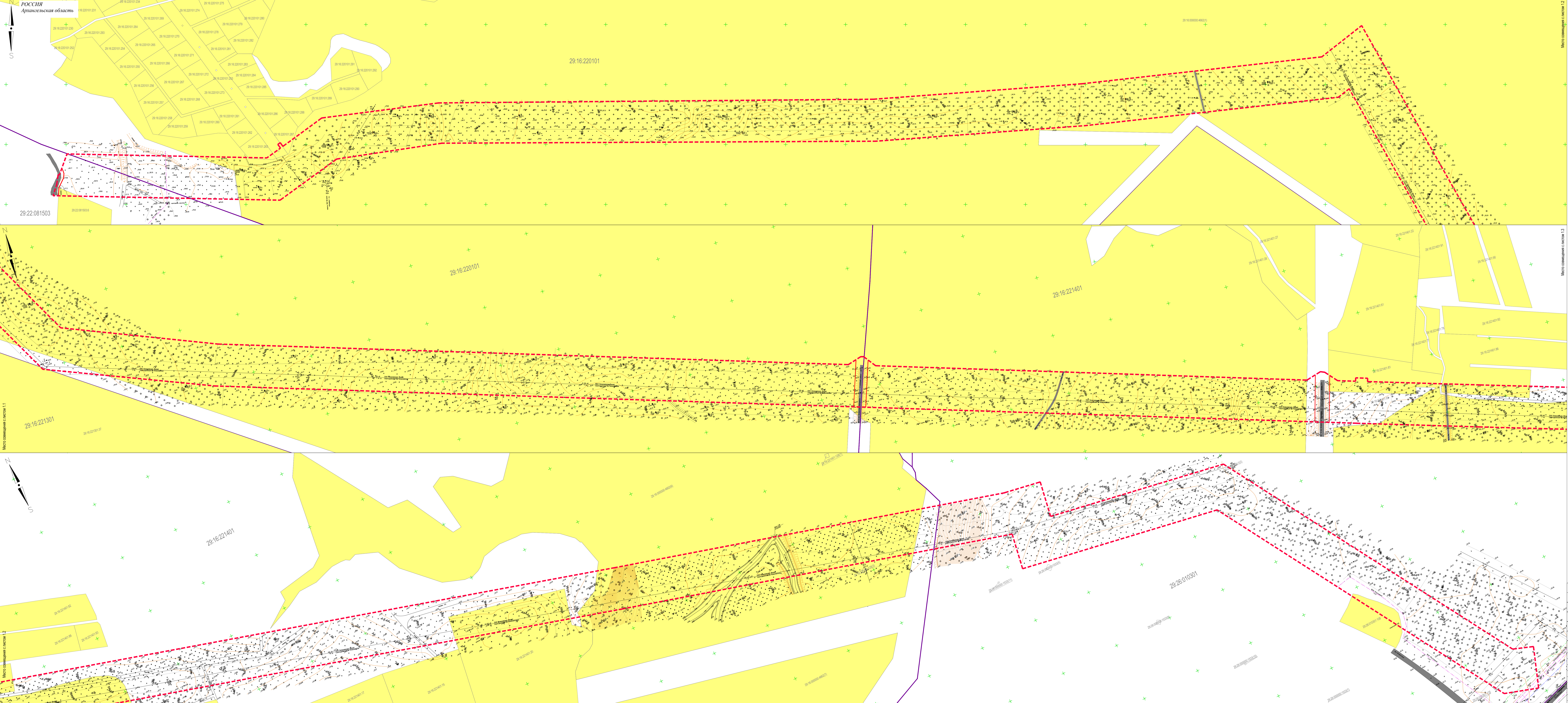
**Газопровод межпоселковый от г. Новодвинск  
до ст. Исакогорка Архангельской области  
(внесение изменений)**

**Проект межевания территории  
Материалы по обоснованию  
Том IV**

## Содержание

Графические приложения		
1	Схема границ существующих земельных участков и местоположение существующих объектов капитального строительства (масштаб 1:2000)	3
2	Схема границ зон с особыми условиями использования территорий (масштаб 1:2000)	4
3	Схема границ лесничеств, участковых лесничеств, лесных кварталов, лесотаксационных выделов или частей лесотаксационных выделов (масштаб 1:2000)	5





**Условные обозначения**

	Границы проектирования
	Красная линия (существующая)
	Земельные участки, прошедшие кадастровый учёт
	Дороги
	Земельные участки, прошедшие кадастровый учёт
	Граница и номер кадастрового квартала

29:26:109001  
30/11.05.2016

Газопровод межквартальный от г. Новошанинск до ст. Исакогорка  
Архангельской области

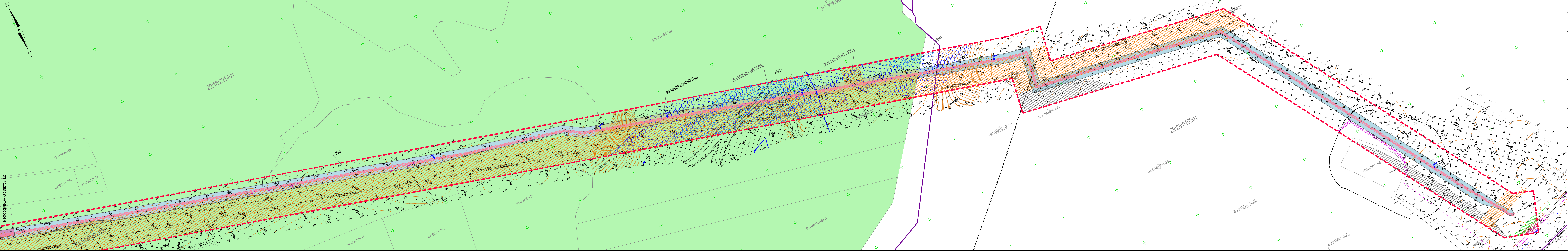
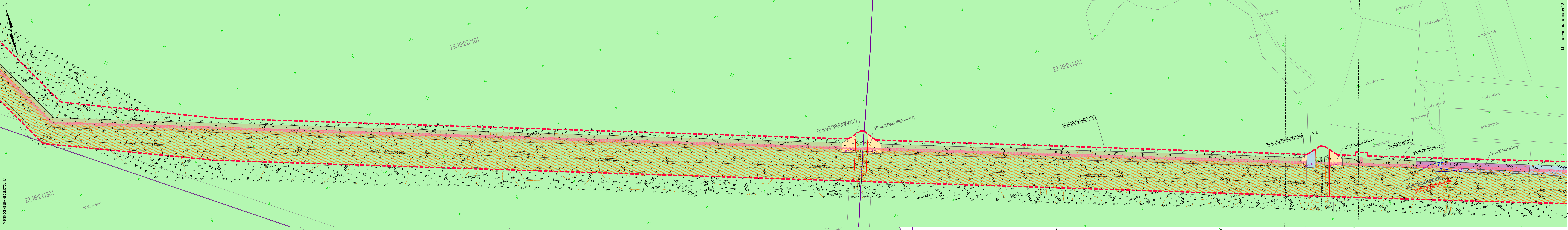
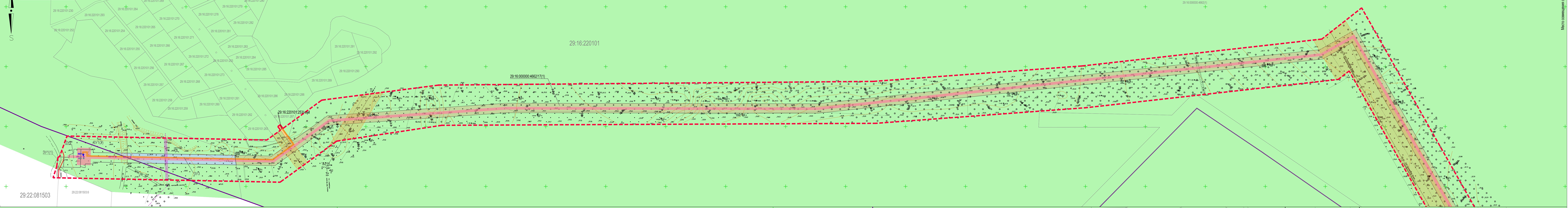
Изм. Кол. уч. 2  
Ген. директор: [Signature]  
Проектировщик: [Signature]  
Разработчик: [Signature]

Проект планировки и проект межевания (материалы по обоснованию)  
Схема границ существующих земельных участков и использование существующих объектов капитального строительства М 1:200

Страница: 1  
Лист: 1  
Листов: 3

ООО "ТЭС-Норильск"





**Условные обозначения**

	Границы проектирования
	Красные линии (существующие)
	Границы образуемых земельных участков
	Границы образуемых частей земельных участков
	Части земельных участков, прошедшие кадастровый учет
	Границы образуемых частей земельных участков, в отношении которых планируется установление публичного сервитута
	Земельные участки, прошедшие кадастровый учет
	Граница и номер кадастрового квартала
	Охранная зона проектируемого газопровода
	Охранная зона проектируемого кабеля электропитания
	Охранная зона линий электропередач
	Охранная зона линий связи
	Охранная зона водопровода
	Охранная зона теплотрассы
	Охранная зона канализации
	Придорожная полоса
	Водоросная зона
	Прибрежная защитная полоса
	Заклони, земли особо охраняемых природных территорий
	Санитарно-защитная зона
	Запретный район
	Придорожная полоса

30/11.05.2016

Газопровод межпоселковый от г. Новодвинск до ст. Исакогорка Архангельской области (внесение изменений)

Проект планировки и проект межевания (основная часть)

Изм. Кол. ун. 1  
Ген. разработчик: ООО ПИПМ  
Проектировщик: ООО ПИПМ  
Работы выполнены: 30/11.05.2016

30/11.05.2016

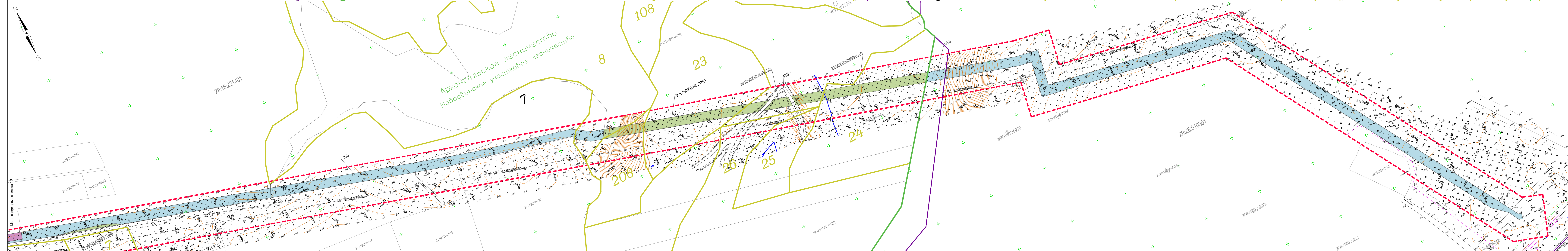
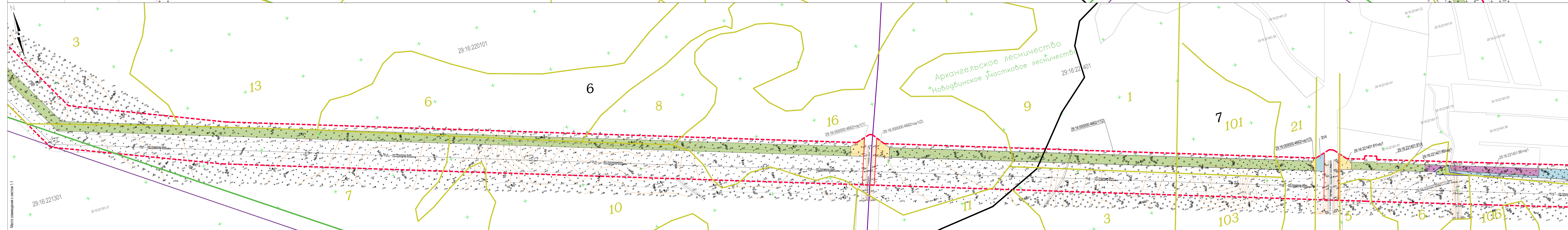
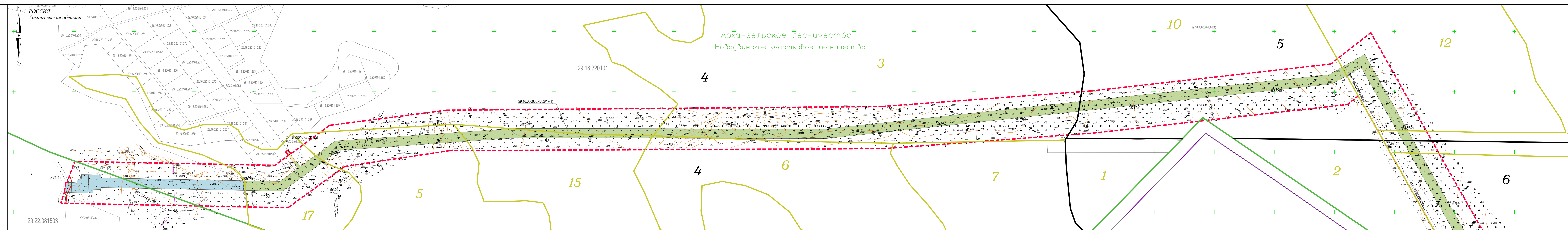
Страница 2 из 3

Лист 2

Листов 3

ООО ПИПМ-Норильск™





**Условные обозначения**

	Границы проектирования
	Красные линии (существующие)
	Границы образуемых земельных участков
	Границы образуемых частей земельных участков
	Части земельных участков, прошедшие кадастровый учет
	Границы образуемых частей земельных участков в отношении которых планируется установление публичного сервитута
	Земельные участки, прошедшие кадастровый учет
	Границы и номер кадастрового квартала
	Границы и названия лесничеств, участков лесничеств
	Границы лесных кварталов
	Границы лесотационных выделов

30/11.05.2016

Газопровод межквартальный от г. Новобвинки до ст. Исакогорка  
Архангельской области (внесение изменений)

Проект планировки и проект межевания (основная часть)

Изм. Кол. уч. Лист 3

Ген. директор ООО ПИПМ Л.А. Сидорова

Лицензия № 50-01-003001-2016-000000

Разработчик ООО ПИПМ-Норд

Схема границ лесничеств, участков лесничеств, лесных кварталов, лесотационных выделов или частей лесотационных выделов М:1:2000

Этап: ПИПМ

Лист: 3

Листов: 3